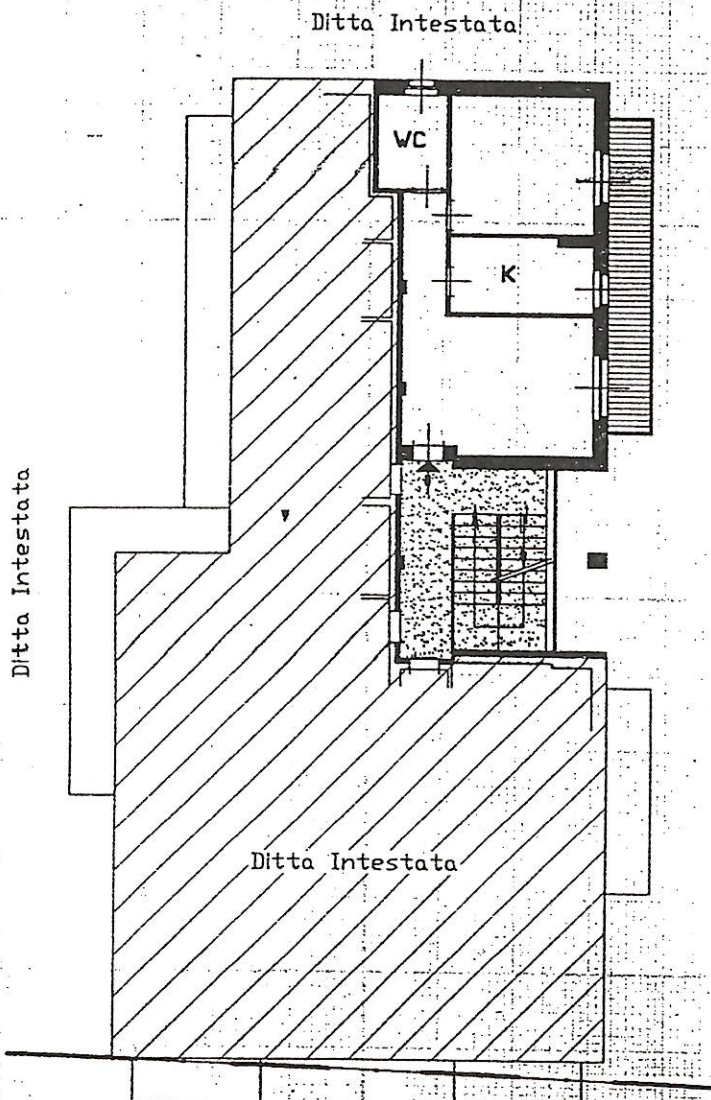


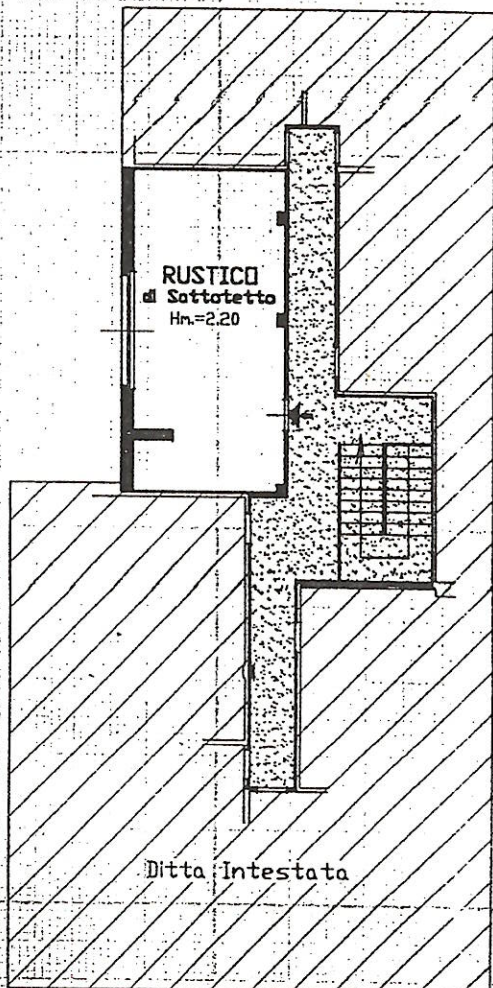


Planimetria di u.i.u. in Comune di Misinto via PER BIRAGO civ. 28

PARTI COMUNI AD ALTRE
UNITA' IMMOBILIARI

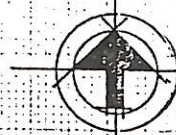


PIANO PRIMO
H = ml. 2.80



PIANO SECONDO

ORIENTAMENTO



SCALA DI 1:200

Dichiarazione di N.C.
Denuncia di variazione

Compilata dal GEOMETRI
Monti Carlo Pietro (Titolo, cognome e nome)
Iscritto all'albo dei GEOMETRI
della provincia di MILANO n. 4718
data 8 GIU. 1998 Firma Carlo P. Monti



RISERVATO ALL'UFFICIO

19 GIU. 1998

279545

Partita: 1001290

Form. - Istituto Poligrafico e Zecca dello Stato - P.V.